

## АДМИНИСТРАЦИЯ КУРАГИНСКОГО РАЙОНА

### КРАСНОЯРСКОГО КРАЯ

#### ПОСТАНОВЛЕНИЕ

24.04.2024

пгт Курагино

№ 356-п

Об установлении публичного сервитута

В соответствии с пунктом 1 статьи 39.37, статьями 39.38, 39.39, 39.40 Земельного кодекса Российской Федерации, на основании ходатайства исх. № 1.3/22.3/796 от 27.03.2024 (вх. № 2194 от 27.03.2024) начальника отдела проектирования филиала ПАО «Россети Сибирь»- «Красноярскэнерго» Е.Н.Чумакова, действующего на основании доверенности от 24.05.2022 № 24/60-н/24-2022-12-17, учитывая рабочую документацию: «Строительство ВЛ-0,4кВ от ВЛ-0,4кВ Л1 ТП 6-01-365 для технологического присоединения объекта «Малоэтажная жилая застройка (Индивидуальный жилой дом/Садовый/Дачный дом)», расположенного: Красноярский край, р-н Курагинский, с.Березовское, ул.Ленина, д.31А», шифр: 2400.000515.02023», руководствуясь Уставом Курагинского района Красноярского края, ПОСТАНОВЛЯЮ:

1. Установить Публичному акционерному обществу «Россети Сибирь» (ОГРН 1052460054327, ИНН 2460069527) публичный сервитут, общей площадью 69 кв.м., в отношении земельных участков:

- части земельного участка, находящегося в собственности субъекта Российской Федерации - Красноярский край, с кадастровым номером 24:23:0000000:599, местоположение установлено относительно ориентира, расположенного в границах участка. Почтовый адрес ориентира: РФ, Красноярский край, Курагинский район, село Березовское, автомобильная дорога Минусинск-Курагино-Артемовск, площадью 55 кв.м.;

- в отношении земель, государственная собственность на которые не разграничена, расположенных в границах кадастровых кварталов 24:23:2601007, 24:23:2601006, местоположение: Красноярский край, Курагинский район, Березовский сельсовет, площадью 14 кв.м., в целях, предусмотренных пунктом 1 статьи 39.37 Земельного кодекса Российской Федерации, а именно: строительство и эксплуатация объектов электросетевого хозяйства, необходимых для технологического присоединения к сетям инженерно-технического обеспечения.

2. Утвердить границы публичного сервитута указанные в описании местоположения границ публичного сервитута (приложение к настоящему постановлению «Сведения о границах публичного сервитута»).

3. Публичный сервитут установлен на срок 49 лет.

4. Установить срок, в течение которого использование земельного участка (его части) и (или) расположенного на нем объекта недвижимости в соответствии с их разрешенным использованием будет в соответствии с подпунктом 4 пункта 1 статьи 39.41 Земельного кодекса Российской Федерации невозможно или существенно затруднено (при возникновении таких обстоятельств): 3 (три) месяца.

5. Плата за публичный сервитут в отношении земельного участка, находящегося в государственной или муниципальной собственности и не обремененного правами третьих лиц, устанавливается в размере 0,01 процента кадастровой стоимости такого земельного участка за каждый год использования этого земельного участка. При этом плата за публичный сервитут, установленный на три года и более, не может быть менее чем 0,1 процента кадастровой стоимости земельного участка, обремененного сервитутом, за весь срок сервитута.

6. Публичному акционерному обществу «Россети Сибирь»:

6.1. Заключить соглашение об установлении публичного сервитута с правообладателем земельного участка с кадастровым номером 24:23:0000000:599.

6.2. Привести земельные участки в состояние, пригодное для использования в соответствии с видом разрешенного использования, в сроки, предусмотренные пунктом 8 статьи 39.50 Земельного кодекса Российской Федерации.

6.3. Разработать график проведения работ при осуществлении деятельности, для обеспечения которой устанавливается публичный сервитут.

6.4. Не позднее 6 (шести) месяцев со дня принятия настоящего постановления внести плату за публичный сервитут в отношении кадастровых кварталов 24:23:2601007, 24:23:2601006 единовременным платежом на расчетный счет: УФК по Красноярскому краю (УЭ и ИО Курагинского района, л/с 04193018670) ИНН 2423009054, КПП242301001, счет № 03100643000000011900, отделение Красноярск банка России// УФК по Красноярскому краю г.Красноярск, БИК010407105, кор. счет № 40102810245370000011, КБК 017 111 05410 05 0000 120, ОКТМО 04630404.

7. Управлению экономики и имущественных отношений Курагинского района:

7.1. Опубликовать настоящее постановление в средствах массовой информации и разместить на официальном сайте муниципального образования Курагинский район в информационно-телекоммуникационной сети «Интернет» в течение пяти рабочих дней со дня его издания.

7.2. Обеспечить опубликование настоящего постановления (за исключением приложений к нему) на территории Березовского сельсовета Курагинского района.

7.3. Направить копию настоящего постановления в течение пяти рабочих дней со дня его издания в Управление Федеральной службы государственной регистрации, кадастра и картографии по Красноярскому краю (Управление Росреестра по Красноярскому краю), правообладателю земельного участка с кадастровым номером 24:23:0000000:599 и Публичному акционерному обществу «Россети Сибирь».

8. Контроль за исполнением настоящего постановления оставляю за собой.

9. Настоящее постановление вступает в силу со дня подписания.

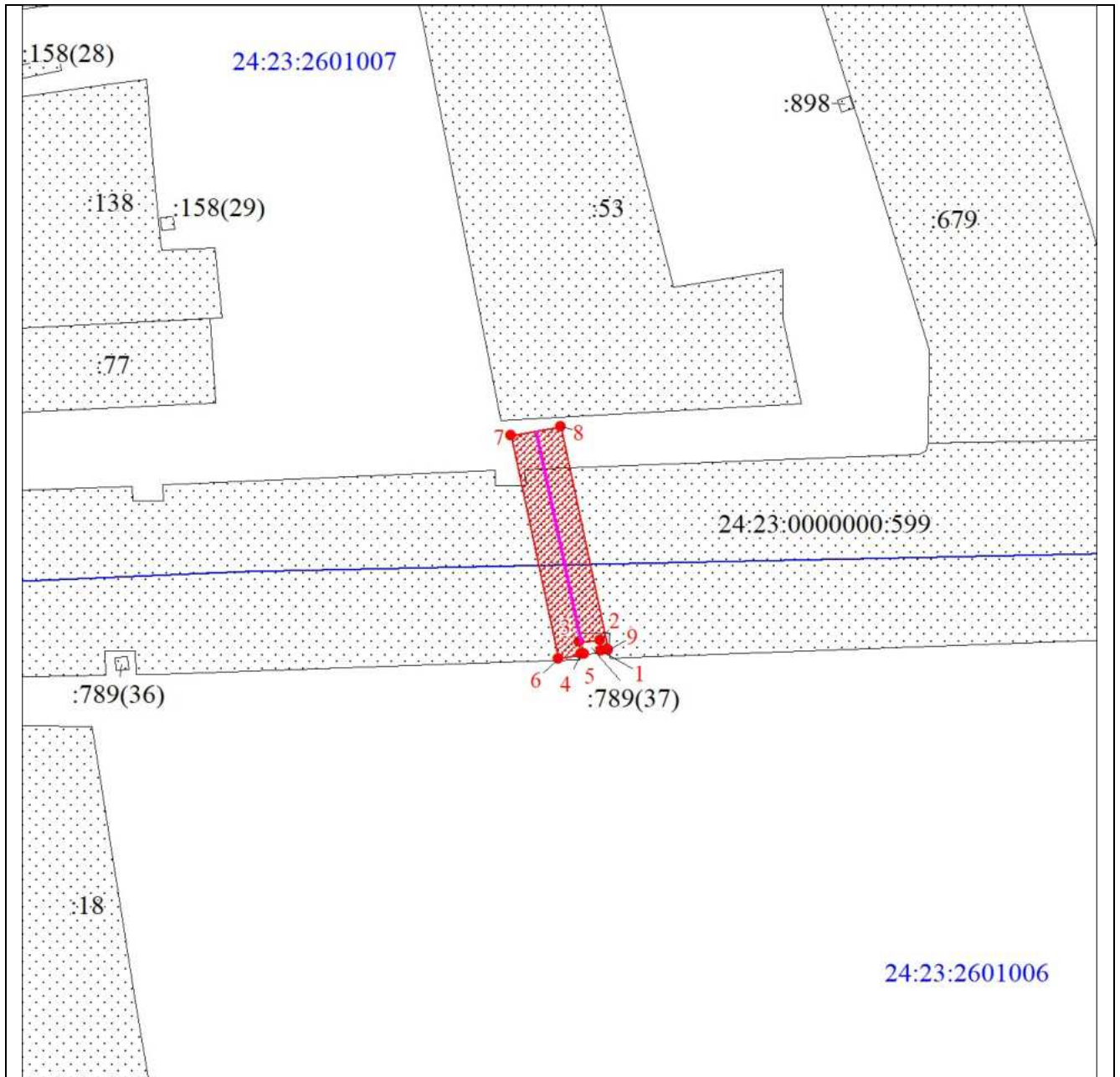
Глава района



Л.А. Заспо

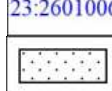
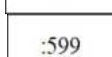


## СВЕДЕНИЯ О ГРАНИЦАХ ПУБЛИЧНОГО СЕРВИТУТА

Местоположение границ публичного сервитута	Красноярский край, Курагинский район	
Система координат	МСК 167, зона 4	
Метод определения координат	Аналитический метод	
Площадь земельного участка	69 кв. м	
Средняя квадратическая погрешность положения характерной точки (Mt), м	0,1	
Обозначение характерных точек границ	Координаты, м	
	X	Y
1	400744.94	94092.11
2	400745.79	94092.05
3	400745.68	94090.41
4	400744.68	94090.48
5	400744.69	94090.77
6	400744.34	94088.74
7	400761.77	94085.62
8	400762.46	94089.55
9	400745.04	94092.68



Масштаб 1:500

Условные обозначения:



Проектные границы публичного сервитута

Характерная точка границы публичного сервитута

Надписи кадастрового номера земельного участка, сведения о котором содержатся в ЕГРН

Обозначение кадастрового квартала

Существующая часть границы, имеющиеся в ЕГРН сведения о которой достаточны для определения ее местоположения

Граница кадастрового квартала

Проектное местоположение инженерного сооружения